

**লৌহজং নদী**

আকুরটাকুর মৌজা, টাঙ্গাইল সদর

নদী দখলদারদের নামের তালিকা :

ক্রমিক নং	স্থান/ এলাকার নাম	ব্যক্তি/ প্রতিষ্ঠানের নাম	*স্থাপনার ধরন	ঠিকানা	জমির পরিমাণ (শতাংশ)	দখলকৃত জমির দাগ নং		GPS তথ্য নিন		মন্তব্য
						সিএম স	আরএ স	দ্রাঘিমাংশ (Long-E)	অক্ষাংশ (Lat-N)	
০১	আকুরটাকুর	আলী হোসেন পিতা-মোরশেদ আলী	দিনসেড দোকান ঘর	পশ্চিম আকুরটাকুর , ব্রীজ সংলগ্ন						
০২	আকুরটাকুর	তোতা মিয়া পিতা-নয়ন মিয়া	দিনসেড দোকান ঘর	পশ্চিম আকুরটাকুর , ব্রীজ সংলগ্ন						
০৩	আকুরটাকুর	হাউজিং সোসাইটি	পাকা বাউচারি	পশ্চিম আকুরটাকুর , ব্রীজ সংলগ্ন						হাউজিং সোসাইটি অফিস
০৪	আকুরটাকুর	ফরিদা বেগম খায়ী-হাসেম আলী	দিনসেড ঘর	পশ্চিম আকুরটাকুর , ব্রীজ সংলগ্ন						
০৫	আকুরটাকুর	চন্দু মিয়া পিতা-অজ্ঞাত	দিনসেড ঘর	পশ্চিম আকুরটাকুর, নদীর পাড়						২টি দিন সেড ঘর
০৬	আকুরটাকুর	আদুল রউফ পিতা-মোস্তাফিজ উদ্দিন	দিনসেড ঘর	পশ্চিম আকুরটাকুর, নদীর পাড়						২টি দিন সেড ঘর
০৭	আকুরটাকুর	আদুল খালেক গং পিতা-আদুল সালাম	দিনসেড ঘর	পশ্চিম আকুরটাকুর, নদীর পাড়						৫টি দিন সেড ঘর
০৮	আকুরটাকুর	নাতালি বেগম খায়ী-মজনু মিয়া	দিনসেড ঘর	পশ্চিম আকুরটাকুর, নদীর পাড়						
০৯	আকুরটাকুর	উজ্জল মিয়া পিতা-নয়ন মিয়া	দিনসেড ঘর	পশ্চিম আকুরটাকুর, নদীর পাড়						
১০	আকুরটাকুর	তোতা মিয়া পিতা-নয়ন মিয়া	আধাপাকা ঘর- ২টি	পশ্চিম আকুরটাকুর, নদীর পাড়						
১১	আকুরটাকুর	মোঃ আলম খান পিতা-শাহজাহান খান	আধাপাকা ঘর- ২টি	পশ্চিম আকুরটাকুর, নদীর পাড়						
১২	আকুরটাকুর	মোঃ তোতা(পেঙ্গার) পিতা-অজ্ঞাত	দিনসেড ঘর	পশ্চিম আকুরটাকুর, নদীর পাড়						

(মোঃ আঃ হুসেইন হুসেইন মামুন)  
উপরে লেখা জমি অফিস

উমে মাকরুবা দেওয়ান  
ইউনিয়ন জমি উপ-সহকারী কর্মকর্তা  
পৌর জমি অফিস সত্তেঘ, টাঙ্গাইল।



ক্রমিক নং	স্থান/ এলাকার নাম	ব্যক্তি/ প্রতিষ্ঠানের নাম	*স্থাপনার ধরন	ঠিকানা	জমির পরিমাণ (শতাংশ)	দখলকৃত ভূমির দাগ নং		GPS তথ্য নিন		মন্তব্য
						সিএস	আরএ স	দ্রাঘিমাংশ (Long-E)	অক্ষাংশ (Lat-N)	
১৩	আকুরটাকুর	নাম-অজ্ঞাত	এক তলা পাকা ঘর	পশ্চিম আকুরটাকু, নদীর পাড়						
১৪	আকুরটাকুর	হাউজিং এর দৃশ্য								
১৫	আকুরটাকুর	শহীদুল ইসলাম ও মহসিন সিকদার পিতা-রইজ উদ্দিন	দুই তলা পাকা বাড়ী	পশ্চিম আকুরটাকু, নদীর পাড়						দখল নয়
১৬	আকুরটাকুর	ইউনুছ আলী পিতা-আহমদ আলী	তিনসেড ঘর	পশ্চিম আকুরটাকু, নদীর পাড়						নির্মানাধীন
১৭	আকুরটাকুর	আব্দুল মজিদ পিতা-আব্দুল করিম	তিনসেড ঘর	পশ্চিম আকুরটাকু, নদীর পাড়						৫টি টিন সেড ঘর
১৮	আকুরটাকুর	মোঃ হেলাল ফকির পিতা-কালু ফকির	আধাপাকা বাড়ী	পশ্চিম আকুরটাকু, নদীর পাড়						৬টি টিন সেড ঘর বিশ্রীত পাশে বর্জ্য নিষ্করন স্থান
১৯	আকুরটাকুর	মোঃ শরীফ আলী পিতা-নেদু ফকির	১টি পাকা বাধরম ও ২টি তিনসেড ঘর	পশ্চিম আকুরটাকু, নদীর পাড়						
২০	আকুরটাকুর	মোঃ বাবুল ফকির গং পিতা- কালু ফকির ও নামঃ অজ্ঞাত	তিনসেড ঘর ও নির্মানাধীন ভবন	পশ্চিম আকুরটাকু, নদীর পাড়						৪টি টিন সেড ঘর ও পাকা বাউচারি
২১	আকুরটাকুর	মোঃ ফজল মিয়া পিতাঃ অজ্ঞাত	তিনসেড ঘর	পশ্চিম আকুরটাকু, নদীর পাড়						
২২	আকুরটাকুর	মোঃ শীতল আকন্দ পিতাঃ আব্দুল আকন্দ	আধাপাকা বাড়ী ও মাটি ভরাট	পশ্চিম আকুরটাকু, নদীর পাড়						২টি টিন সেড ঘর
২৩	আকুরটাকুর	কামরুন নাহার বিউটি স্বামীঃ মোঃ নজরুল ইসলাম	সোমি পাকা	পশ্চিম আকুরটাকু, নদীর পাড়						২ টি আধাপাকা বাড়ী
২৪	আকুরটাকুর	মোঃ শফীকুল ইসলাম পিতাঃ আব্দুল বাতেন	তিনসেড ঘর	পশ্চিম আকুরটাকু, নদীর পাড়						

(মোঃ আব্দুল হক  
স্বাক্ষর  
উপস্থাপনা প্রতিপত্তি  
পানবাগাঙ্গুর)

উমে মাধববা দেওয়ান  
ইউনিয়ন ভূমি উপ-স্বাক্ষরী কর্মকর্তা  
পৌর ভূমি অফিস সাতের, টাঙ্গাইল।



ক্রমিক নং	স্থান/ এলাকার নাম	ব্যক্তি/ প্রতিষ্ঠানের নাম	*স্থাপনার ধরন	ঠিকানা	জমির পরিমাণ (শতাংশ)	দখলকৃত ভূমির দাগ নং		GPS তথ্য নিন		মন্তব্য
						সিএস	আরএ স	দ্রাঘিমাংশ (Long-E)	অক্ষাংশ (Lat-N)	
২৫	আকুরটাকুর	মোঃ মিজানুর রহমান পিতাঃ আঃ সায়াদ চাকলাদার	তিনসেড ঘর ও পাকা বাড়ী	পশ্চিম আকুরটাকু, নদীর পাড়			২৪°১৫৩০.৫'	০৮৯°৫৪৪৯.৫'	১টি তিনসেড ও ১টি পাকা	
২৬	আকুরটাকুর	মোঃ ফিরোজ মিয়া পিতাঃ হাবিবুর রহমান	আধাপাকা বাড়ী ও মাটি ভরাট	পশ্চিম আকুরটাকু, নদীর পাড়						
২৭	আকুরটাকুর	বজলুর রহমান আকন্দ পিতাঃ আব্দুল কুদ্দুস	তিনসেড ঘর	পশ্চিম আকুরটাকু, নদীর পাড়						
২৮	আকুরটাকুর	বাবুল আকন্দ পিতাঃ কুদ্দুস আকন্দ	তিনসেড ঘর	পশ্চিম আকুরটাকু, নদীর পাড়						
২৯	আকুরটাকুর	আব্দুস ছালাম আকন্দ পিতাঃ আব্দুস সাভার	আধাপাকা ও পাকা বাড়ী	পশ্চিম আকুরটাকু, নদীর পাড়			২৪°১৫১৮.৭'	০৮৯°৫৪৪৮.৪'	২টি তিন সেড ঘর পাকা বাড়ীভারি	
৩০	আকুরটাকুর	আব্দুল মালেক পিতাঃ জাবিদ আলী	তিনসেড ঘর	পশ্চিম আকুরটাকু, নদীর পাড়						
৩১	আকুরটাকুর	আব্দুল বারেক পিতাঃ খবির উদ্দিন ও আহাঙ্গির আলম	তিনসেড ঘর	পশ্চিম আকুরটাকু, নদীর পাড়			২৪°১৫২৬.৭'	০৮৯°৫৪৪৭.৭'	১টি ও ৩টি তিন সেড ঘর	
৩২	আকুরটাকুর	ইবাদত আলী খান পিতাঃ অজ্ঞাত	আধাপাকা বাড়ী	পশ্চিম আকুরটাকু, নদীর পাড়						
৩৩	আকুরটাকুর	রিপন মিয়া পিতাঃ আবুল হোসেন	তিনসেড ঘর	পশ্চিম আকুরটাকু, নদীর পাড়			২৪°১৫২৪.৬'	০৮৯°৫৪৪৬.১'		
৩৪	আকুরটাকুর	ডাক্তার বাবুল পিতাঃ শাহাদাৎ খান	তিনসেড ঘর	পশ্চিম আকুরটাকু, নদীর পাড়						
৩৫	আকুরটাকুর	মোহাম্মদ আলী আকন্দ পিতাঃ মোহাম্মদ আলী আকন্দ	তিনসেড ঘর	পশ্চিম আকুরটাকু, নদীর পাড়						


উপস্থিত স্থান আকন্দ  
চাকলাদার

উপস্থিত স্থান আকন্দ  
চাকলাদার

উপস্থিত স্থান আকন্দ  
চাকলাদার

উপস্থিত স্থান আকন্দ  
চাকলাদার

ক্রমিক নং	স্থান/ এলাকার নাম	ব্যক্তি/ প্রতিষ্ঠানের নাম	*স্থাপনার ধরন	ঠিকানা	জমির পরিমাণ (শতাংশ)	দখলকৃত ভূমির দাগ নং		GPS তথ্য নিন		মন্তব্য
						সিএস স	আরএ স	দ্রাঘিমাংশ (Long-E)	অক্ষাংশ (Lat-N)	
৩৬	আকুরটাকুর	ইছাহাক আলী আকন্দ পিতাঃ যুইচা আকন্দ	তিনসেড ঘর	পশ্চিম আকুরটাকুর, নদীর পাড়			২৪°১৫'২৩.৪"	০৮৯°৫৪৪৫.৫'		
৩৭	আকুরটাকুর	কালু মোস্তা পিতাঃ মিয়াজান মোস্তা জাকির হোসেন ও রুটু মিয়া	তিনসেড ঘর	পশ্চিম আকুরটাকুর, নদীর পাড়						
৩৮	আকুরটাকুর	পিতাঃ আশেজ উদ্দিন	তিনসেড ঘর	পশ্চিম আকুরটাকুর, নদীর পাড়						
৩৯	আকুরটাকুর	রাসেলুল হক পিতাঃ মোহাম্মদ আলী	তিন তলা ভবন	পশ্চিম আকুরটাকুর, নদীর পাড়			২৪°১৫'২১.৪"	০৮৯°৫৪৪৪.৪'		
৪০	আকুরটাকুর	খান সাবেক পিতাঃ মৌলভী মোহাম্মদ ইছাহাক খান	পাকাঘর ও তিনের বাউন্ডারি	পশ্চিম আকুরটাকুর, নদীর পাড়			২৪°১৫'১৯.৯"	০৮৯°৫৪৪৩.৩'	২টি পাকা ঘর	
৪১	আকুরটাকুর	হোসনে আরা খানম স্বামীঃ শামসুল হোসেন ও নুরজাহান স্বামীঃ হারুন অর রশিদ	তিনসেড ঘর	পশ্চিম আকুরটাকুর, নদীর পাড়			২৪°১৫'১৮.৭"	০৮৯°৫৪৪২.৫'	১+১ টি তিন সেড ঘর	
৪২	আকুরটাকুর	শিমুল খান পিতাঃ মোহাম্মদ হোসেন খান	দুইতলা পাকা বাড়ী ও দোকান	পশ্চিম আকুরটাকুর, নদীর পাড়			২৪°১৫'১৭.৫"	০৮৯°৫৪৪১.৫'	পাকা বাড়ী ও ৭টি দোকান	
৪৩	আকুরটাকুর	আয়েনা বেগম স্বামীঃ দুলাল মিয়া	তিনসেড ঘর	পূর্ব আকুরটাকুর (জেলাসদর বস্তী)			২৪°১৫'৪০.৩"	০৮৯°৫৪৪৫.৭'	বস্তী শুরু	
৪৪	আকুরটাকুর	আলাউদ্দিন পিতাঃ অজ্ঞাত	তিনসেড ঘর	পূর্ব আকুরটাকুর (জেলাসদর বস্তী)						
৪৫	আকুরটাকুর	আখিরা বেগম স্বামীঃ মনসুর আলী	তিনসেড ঘর	পূর্ব আকুরটাকুর (জেলাসদর বস্তী)						
৪৬	আকুরটাকুর	সুমন পিতাঃ রবি	তিনসেড ঘর	পূর্ব আকুরটাকুর (জেলাসদর বস্তী)						

  
 (স্বাক্ষরিত করুন এবং স্বাক্ষর রাখুন)  
 (স্বাক্ষরিত করুন এবং স্বাক্ষর রাখুন)

উপরে উল্লিখিত ভূমি অফিসের  
 টাঙ্গাইল পত্রিকা  
 প্রকাশিত হয়েছে।

উমে মোহাম্মদ  
 ইউনিয়ন ভূমি উপ-স্বাক্ষরী কর্মকর্তা  
 পৌর ভূমি অফিস সাতেশ, টাঙ্গাইল



ক্রমিক নং	স্থান/ এলাকার নাম	ব্যক্তি/ প্রতিষ্ঠানের নাম	*স্থাপনার ধরন	ঠিকানা	জন্মের পরিমাণ (শতাংশ)	দখলকৃত ভূমির দাগ নং		GPS তথ্য নিন		মন্তব্য
						সিএস স	আরএ স	গ্রাভিমাংশ (Long-E)	অক্ষাংশ (Lat-N)	
৪৭	আকুরটাকুর	ফাতেমা খায়ীঃ জালাল	টিনসেড ঘর	পূর্ব আকুরটাকুর (জেলাসদর বস্তী)						
৪৮	আকুরটাকুর	সাজেদা বেগম খায়ীঃ শাহ জামাল	টিনসেড ঘর	পূর্ব আকুরটাকুর (জেলাসদর বস্তী)						
৪৯	আকুরটাকুর	সূর্য পিতাঃ বাহেদ	টিনসেড ঘর	পূর্ব আকুরটাকুর (জেলাসদর বস্তী)						
৫০	আকুরটাকুর	কৃষ্ণ চন্দ্র পিতাঃ নংকা দাস ও সাজেদা বেগম খায়ীঃ আব্দুল হালিম	টিনসেড ঘর	পূর্ব আকুরটাকুর (জেলাসদর বস্তী)						
৫১	আকুরটাকুর	ফজল হক পিতাঃ আব্দুল সোবাহন	টিনসেড ঘর	পূর্ব আকুরটাকুর (জেলাসদর বস্তী)						
৫২	আকুরটাকুর	ইউসুব মিয়া পিতাঃ আব্দুল সোবাহন	টিনসেড ঘর	পূর্ব আকুরটাকুর (জেলাসদর বস্তী)						
৫৩	আকুরটাকুর	আশরাফ পিতাঃ মহর পরামানিক	টিনসেড ঘর	পূর্ব আকুরটাকুর (জেলাসদর বস্তী)						
৫৪	আকুরটাকুর	রিপন পিতাঃ আশরাফ	টিনসেড ঘর	পূর্ব আকুরটাকুর (জেলাসদর বস্তী)						
৫৫	আকুরটাকুর	রিপন পিতাঃ আব্দুল রহমান	টিনসেড ঘর	পূর্ব আকুরটাকুর (জেলাসদর বস্তী)						
৫৬	আকুরটাকুর	শাহীন পিতাঃ অজ্ঞাত	টিনসেড ঘর	পূর্ব আকুরটাকুর (জেলাসদর বস্তী)						
৫৭	আকুরটাকুর	নায়ের আলী পিতাঃ ভোলা মিয়া	টিনসেড ঘর	পূর্ব আকুরটাকুর (জেলাসদর বস্তী)						
৫৮	আকুরটাকুর	কাসেম পিতাঃ রবি	টিনসেড ঘর	পূর্ব আকুরটাকুর (জেলাসদর বস্তী)						
৫৯	আকুরটাকুর	রাজাক মিয়া পিতাঃ আমজাদ মন্ডল	টিনসেড ঘর	পূর্ব আকুরটাকুর (জেলাসদর বস্তী)						
৬০	আকুরটাকুর	বারেক শেখ	টিনসেড ঘর	পূর্ব আকুরটাকুর						

উপরে মন্তব্য দেওয়া  
কোনো ভূমি উপ-স্বত্বকারী কয়েকটি  
পৌর ভূমি অফিস সফটওয়্যার, টাঙ্গাইল।



ক্রমিক নং	স্থান/ এলাকার নাম	ব্যক্তি/ প্রতিষ্ঠানের নাম	*স্থাপনার ধরন	ঠিকানা	জমির পরিমাণ (শতাংশ)	দখলকৃত জমির দাখল নং		GPS তথ্য নিন		মন্তব্য
						সিএস স	আরএ স	দ্রাঘিমাংশ (Long-E)	অক্ষাংশ (Lat-N)	
৬১	আকুরটাকুর	পিতাঃ জামাল শেখ আসলাম পিতাঃ পলান খান	টিনসেড ঘর	(জেলাসদর বস্তী) পূর্ব আকুরটাকুর (জেলাসদর বস্তী)			২৪° ১৫' ৩৮.১'	০৮৯° ৫৪' ৫৬.৯'		
৬২	আকুরটাকুর	কান্দু মিয়া পিতাঃ ওমেদ আলী মিয়া মায়ারানী স্বামীঃ কাঞ্চাল	টিনসেড ঘর	পূর্ব আকুরটাকুর (জেলাসদর বস্তী)						
৬৩	আকুরটাকুর	মায়ারানী স্বামীঃ কাঞ্চাল	টিনসেড ঘর	পূর্ব আকুরটাকুর (জেলাসদর বস্তী)						
৬৪	আকুরটাকুর	আনো রানী স্বামীঃ গৌড়	টিনসেড ঘর	পূর্ব আকুরটাকুর (জেলাসদর বস্তী)						
৬৫	আকুরটাকুর	ইবাহিম শেখ পিতাঃ বারেক শেখ	টিনসেড ঘর	পূর্ব আকুরটাকুর (জেলাসদর বস্তী)						
৬৬	আকুরটাকুর	সোহেল পিতাঃ জলিল	টিনসেড ঘর	পূর্ব আকুরটাকুর (জেলাসদর বস্তী)						
৬৭	আকুরটাকুর	অপরাধ পিতাঃ ক্ষিতিস	টিনসেড ঘর	পূর্ব আকুরটাকুর (জেলাসদর বস্তী)						
৬৮	আকুরটাকুর	খুকু রানী স্বামীঃ আজাত	টিনসেড ঘর	পূর্ব আকুরটাকুর (জেলাসদর বস্তী)						
৬৯	আকুরটাকুর	বায়তুল সারফ জামে মসজিদ	টিনসেড ঘর	পূর্ব আকুরটাকুর (জেলাসদর বস্তী)						
৭০	আকুরটাকুর	মোহাম্মদ ফরহাদ হোসেন/ ফজলুল হক পিতাঃ ইসমাইল হোসেন	পাকা বাড়ী	পূর্ব আকুরটাকুর (জেলাসদর বস্তী)			২৪° ১৫' ৩৫.৮'	০৮৯° ৫৪' ৫৭.৭'	বস্তী শেষ	
৭১	আকুরটাকুর	আব্দুল বাহেদ মোস্তা সরুজ পিতাঃ আব্দুল কুদ্দুস মোস্তা এ্যাড. আজীজুর রহমান তোতা পিতাঃ আজাত	টিনসেড ঘর	পূর্ব আকুরটাকুর			২৪° ১৫' ৩৫.৩'	০৮৯° ৫৪' ৫৭.৫'	১টি বাড়ী	
৭২	আকুরটাকুর	ফেরদৌস ও রিপন পিতাঃ মতিউর রহমান	পাকা ও টিনসেড ঘর	তালতলা, আকুরটাকুর			২৪° ১৫' ৩৪.৮'	০৮৯° ৫৪' ৫৭.০'	২টি টিন সেড ঘর	
৭৩	আকুরটাকুর						২৪° ১৫' ৩৪.০'	০৮৯° ৫৪' ৫৬.৯'	১তলা পাকা ও ১টি টিনের	

উপরে মাহবুব আলী  
ইউনিয়ন জুনি উপ-সহকারী কমিশনার  
গৌর জুনি অফিস সড়ক, টাঙ্গার

উপরে মাহবুব আলী  
ইউনিয়ন জুনি অফিস  
গৌর জুনি অফিস সড়ক



ক্রমিক নং	স্থান/ এলাকার নাম	ব্যক্তি/ প্রতিষ্ঠানের নাম	*স্থাপনার ধরন	ঠিকানা	জমির পরিমাণ (শতাংশ)	দখলকৃত ভূমির দাগ নং		GPS তথ্য নিল		মন্তব্য
						সিএস নং	আরএ নং	দ্রাঘিমাংশ (Long-E)	অক্ষাংশ (Lat-N)	
৭৪	আকুরটাকুর	নাছির উদ্দিন পোসকার পিতাঃ অজ্ঞাত	পাকা ঘর	ভালতলা, আকুরটাকুর						৩ তলা বিস্তিৎ
৭৫	আকুরটাকুর	মজিবুর রহমান পিতাঃ মতিউর রহমান	২ টি এক তলা বিস্তিৎ	ভালতলা, আকুরটাকুর						পূর্বে একবার ভাঙ্গা হয়েছিল
৭৬	আকুরটাকুর	আজিজুর রহমান তোতা (সহকারি আইন কর্মকর্তা)	১তলা বিস্তিৎ	ভালতলা, আকুরটাকুর						
৭৭	আকুরটাকুর	এ কে এম আশফাকুর রহমান (আজীজ) পিতাঃ জকার মুকী	আধা পাকা ঘর	ভালতলা, আকুরটাকুর						২টি আধা পাকা ঘর
৭৮	আকুরটাকুর	খন্দকার আল মামুন পিতাঃ আব্দুল বাছেদ	টিনসেড ঘর	ভালতলা, আকুরটাকুর						
৭৯	আকুরটাকুর	খন্দকার আল মামুন পিতাঃ আব্দুল বাছেদ	টিনসেড ঘর	ভালতলা, আকুরটাকুর						
৮০	আকুরটাকুর	বিমল চন্দ্র সরকার পিতাঃ পাগল চন্দ্র সরকার	আধা পাকা ঘর	ভালতলা, আকুরটাকুর						৩টি আধা পাকা ঘর
৮১	আকুরটাকুর	কার্তিক চন্দ্র সরকার পিতাঃ ক্ষিতিন	টিনসেড ঘর ও পাকা ওয়াল	ভালতলা, আকুরটাকুর						
৮২	আকুরটাকুর	জহর আলী পিতাঃ মীর হযরত আলী	পাকা ও ২টি টিন সেড ঘর	ভালতলা, আকুরটাকুর						দুই তলা বিস্তিৎ
৮৩	আকুরটাকুর	দীনেশ চন্দ্র দাশ পিতাঃ ক্ষিতিন দাশ	টিনসেড ঘর	ভালতলা, আকুরটাকুর						
৮৪	আকুরটাকুর	সাইফুল ইসলাম সরকার পিতাঃ হযরত আলী সরকার	টিনসেড ঘর	ভালতলা, আকুরটাকুর						
৮৫	আকুরটাকুর	গিয়াস উদ্দিন পিতাঃ ময়েজ উদ্দিন	আধাপাকা ঘর	ভালতলা, আকুরটাকুর						
৮৬	আকুরটাকুর	মোঃ সাফিকুল ইসলাম পিতাঃ আব্দুল কাদের মুকী	পাকা ঘর	ভালতলা, আকুরটাকুর						দুই তলা বিস্তিৎ
৮৭	আকুরটাকুর	লাকি আক্তার খামীঃ ইব্রাহীম আলী	টিনসেড ঘর	মুন্সলিম গাড়া, আকুরটাকুর						


উপরে মারকুবা দেওয়া  
ইউনিটের ক্ষতি টিপসংক্রান্তি কামকরা  
পৌর ছবি অফিস সজেঘ, টঙ্গিবাং।


স্বাক্ষর  
স্বাক্ষর

পৌর ছবি অফিস  
সজেঘ, টঙ্গিবাং।



ক্রমিক নং	স্থান/ এলাকার নাম	ব্যক্তি/ প্রতিষ্ঠানের নাম	*স্থাপনার ধরন	ঠিকানা	জমির পরিমাণ (শতাংশ)	দখলকৃত ভূমির দাগ নং		GPS তথ্য নিন		মন্তব্য
						সিএস	আরএ স	দ্রাঘিমাংশ (Long-E)	অক্ষাংশ (Lat-N)	
৮৮	আকুরটাকুর	শাহু আলম পিতাঃ বাহেচ উদ্দিন মন্ডল	তিনসেড ঘর	মুন্সলিম পাড়া, আকুরটাকুর				২৪°১৫২৮.৫'	০৮৯°৫৪৫০.১'	তিন তলা বিস্তিৎ
৮৯	আকুরটাকুর	বায়তুল্লাহ জামে মসজিদ	পাকা ঘর	মুন্সলিম পাড়া, আকুরটাকুর						
৯০	আকুরটাকুর	আব্দুল সাত্তার তালুকদার পিতাঃ আব্দুল গনি	পাকা ঘর	মুন্সলিম পাড়া, আকুরটাকুর				২৪°১৫২৮.১'	০৮৯°৫৪৪৯.৬'	তিন তলা বিস্তিৎ
৯১	আকুরটাকুর	রিয়াজ উদ্দিন মিয়া পিতাঃ আজাত	পাকা ঘর	মুন্সলিম পাড়া, আকুরটাকুর				২৪°১৫২৭.৪'	০৮৯°৫৪৪৯.৪'	১টি এক ও তিন তলা বিস্তিৎ
৯২	আকুরটাকুর	মৌলভী মনসুর রহমান পিতাঃ মকবুল হোসেন	তিনসেড ঘর	মুন্সলিম পাড়া, আকুরটাকুর						
৯৩	আকুরটাকুর	লাইলি আক্তার শামীঃ খন্দকার দেলোয়ার	পাকা ঘর	মুন্সলিম পাড়া, আকুরটাকুর				২৪°১৫২৬.৭'	০৮৯°৫৪৪৮.৭'	১টি এক তলা বিস্তিৎ
৯৪	আকুরটাকুর	মোহাম্মদ শাহীন পিতাঃ অজাত	তিনসেড ঘর ও পাকা বাড়িভাঙ্গি	মুন্সলিম পাড়া, আকুরটাকুর						
৯৫	আকুরটাকুর	ফরিদা বেগম শামীঃ আফসার	মাটি ভরাট ও তিন সেড ঘর	মুন্সলিম পাড়া, আকুরটাকুর				২৪°১৫২৬.১'	০৮৯°৫৪৪৮.৩'	১টি তিন সেড ঘর
৯৬	আকুরটাকুর	কবিনুর বেগম শামীঃ গোলাম মোজাফা	মাটি ভরাট ও তিন সেড ঘর	মুন্সলিম পাড়া, আকুরটাকুর						
৯৭	আকুরটাকুর	মাহমুদা খান শামীঃ আশরাফ আলী খান	তিনসেড ওপাকা ঘর	মুন্সলিম পাড়া, আকুরটাকুর				২৪°১৫২৫.১'	০৮৯°৫৪৪৭.৮'	১টি তিন সেড ও ১টি দুই তলা বাড়ী
৯৮	আকুরটাকুর	বুলবুলি বেগম শামীঃ মিনু	তিনসেড ঘর	মুন্সলিম পাড়া, আকুরটাকুর						
৯৯	আকুরটাকুর	মাজদুল দেওয়ান পিতাঃ লুফের রহমান	আধাপাকা ঘর	মুন্সলিম পাড়া, আকুরটাকুর						
১০০	আকুরটাকুর	আবুল হোসেন পিতাঃ নিজামউদ্দিন মন্ডল	পাকা বাধরম ও তিনসেড ঘর	মুন্সলিম পাড়া, আকুরটাকুর						
১০১	আকুরটাকুর	খন্দকার সাইদুর রহমান পিতাঃ খন্দকার ফজলুল কারিম	মাটি ভরাট ও পাকা ঘর	মুন্সলিম পাড়া, আকুরটাকুর						

  
 উপস্থাপন করেছেন  
 সিনিয়র জিও গ্রাফিক্স ইঞ্জিনিয়ার  
 জিও গ্রাফিক্স ইঞ্জিনিয়ার  
 জিও গ্রাফিক্স ইঞ্জিনিয়ার

  
 ট্রেস মাফুবা গিওয়ান  
 ইউনিয়ন ভূমি উপ-সহকারী কর্মকর্তা  
 পৌর ভূমি অফিস সাতার, টাঙ্গাইল।



ক্রমিক নং	স্থান/ এলাকার নাম	ব্যক্তি/ প্রতিষ্ঠানের নাম	*স্থাপনার ধরন	ঠিকানা	জমির পরিমাণ (শতাংশ)	দখলকৃত ভূমির দাগ নং		GPS তথ্য নিন		মন্তব্য
						সিএস	আরএ স	দ্রাঘিমাংশ (Long-E)	অক্ষাংশ (Lat-N)	
১০২	আকুরটাকুর	লেবু মিয়া পিতাঃ হাশেম আলী	মাটি ভরাট, আধাপাকা ও টিন সেড	মুসলিম পাড়া, আকুরটাকুর			২৪°১৫২৩.৮'	০৮৯°৫৪৪৭.০'	১টি আধাপাকা ও ১টি টিন	
১০৩	আকুরটাকুর	আমির হামজা/পুর মোহাম্মদ পিতাঃ অজ্ঞাত	টিনসেড ঘর	মুসলিম পাড়া, আকুরটাকুর					১টি টিন সেড	
১০৪	আকুরটাকুর	আব্দুল আউল পিতাঃ জিয়ারত আলী	টিনসেড ঘর	মুসলিম পাড়া, আকুরটাকুর					১টি টিন সেড	
১০৫	আকুরটাকুর	আব্দুল হানাম তালুকদার গং পিতাঃ বাহের তালুকদার	আধাপাকা ঘর	মুসলিম পাড়া, আকুরটাকুর					২টি টিন সেড	
১০৬	আকুরটাকুর	আবু সাইদ পিতাঃ আব্দুল মজিদ	টিনসেড ঘর	মুসলিম পাড়া, আকুরটাকুর						
১০৭	আকুরটাকুর	মঞ্জুরুল হাবিব পিতাঃ আমজাদ হোসেন	পাকা ঘর	মুসলিম পাড়া, আকুরটাকুর			২৪°১৫২১.৮'	০৮৯°৫৪৪৫.২'	তিন ভগা বিজিৎ	
১০৮	আকুরটাকুর	লুৎফের রহমান পিতাঃ নওজেস আলী	আধাপাকা ঘর	মুসলিম পাড়া, আকুরটাকুর						
১০৯	আকুরটাকুর	হাবিবুর রহমান শাহীন ও হামিদুর রহমান শামিম পিতাঃ শাহজাহান	টিনসেড ঘর	মুসলিম পাড়া, আকুরটাকুর			২৪°১৫২১.২'	০৮৯°৫৪৪৫.০'	২টি টিন সেড ঘর	
১১০	আকুরটাকুর	আব্দুল গনি মিয়া পিতাঃ নবী বক্স	পাকা ঘর ও মাটি ভরাট	আবাহাওয়া অফিস রোড, আকুরটাকুর			২৪°১৫১৯.৫'	০৮৯°৫৪৪৪.১'	দুই ভগা বিজিৎ	
১১১	আকুরটাকুর	মোহাম্মদ হেলাল উদ্দিন পিতাঃ মেজাব উদ্দিন	আধাপাকা	আবাহাওয়া অফিস রোড, আকুরটাকুর			২৪°১৫১৯.০'	০৮৯°৫৪৪৩.৫'	তিন ভগা বিজিৎ	
১১২	আকুরটাকুর	শাহজাহান পিতাঃ অজ্ঞাত	পাকা ঘর	আবাহাওয়া অফিস রোড, আকুরটাকুর						
১১৩	আকুরটাকুর	মিনা আহমেদ শাহীঃ কলিম উদ্দিন আহমেদ	আধাপাকা	বকুলভা, সোণা আকুরটাকুর						

স্বাক্ষরিত  
স্বাক্ষরিত  
স্বাক্ষরিত

টিকে মাহরুবা দেওয়ান  
ইউনিয়ন ভূমি উপ-সহকারী কর্মকর্তা  
পোর ভূমি অফিস সজেয়, টাঙ্গাইল।



ক্রমিক নং	স্থান/ এলাকার নাম	ব্যক্তি/ প্রতিষ্ঠানের নাম	*স্থাপনার ধরন	ঠিকানা	জমির পরিমাণ (শতাংশ)	দখলকৃত		GPS তথ্য নিন		মন্তব্য
						ভূমির দাগ নং	আরএ স	দ্রাঘিমাংশ (Long-E)	অক্ষাংশ (Lat-N)	
		সিরাঞ্জ								
১১৪	আকুরটাকুর	পিতাঃ হালিম মিয়া আব্দুর রাজ্জাক পিতাঃ কামাল হোসেন	পাকা ঘর	বকুলতলা, আকুরটাকুর						একটি দুই তলা বিজ্ঞ
১১৫	আকুরটাকুর	ইমান আলী পিতাঃ ইয়াকুব আলী	টিনসেড ঘর	বকুলতলা, আকুরটাকুর						২টি টিন সেড ঘর
১১৬	আকুরটাকুর	অরতিন আব্দুসোদ ফারজানা রহমান পিতাঃ ফজলুল রহমান	পাকা ঘর ও দোকান	বকুলতলা, বিজ সংলগ্ন, আকুরটাকুর						একটি দুই তলা বিজ্ঞ ও ৩টি দোকান
১১৭	আকুরটাকুর	শফিকুল ইসলাম আব্দুদ গং পিতাঃ তাছের উদ্দিন	টিনসেড ও দোকান ঘর	চটে ডিয়াম ব্রীজ সংলগ্ন, আকুরটাকুর						১টি দোকান ও ২টি টিনের
১১৮	আকুরটাকুর	মোহাম্মদ সোনা মিয়া গং পিতাঃ ইছিন মাতবর	৪টি টিন সেড দোকান	পশ্চিম আকুরটাকুর, ব্রীজ সংলগ্ন						৪টি টিনসেড
১১৯	আকুরটাকুর	মোহাম্মদ নুরুল ইসলাম গং পিতাঃ ওসমান গনি	২টি টিন সেড দোকান	পশ্চিম আকুরটাকুর, ব্রীজ সংলগ্ন						২টি টিনসেড

স্বাক্ষরিতঃ ২০২০  
১০/১০/২০২০

উপস্থাপনা আদি অফিস  
সংলগ্নে স্থাপন করা হয়েছে।  
উপস্থাপনা আদি অফিস  
সংলগ্নে স্থাপন করা হয়েছে।  
উপস্থাপনা আদি অফিস  
সংলগ্নে স্থাপন করা হয়েছে।

উপস্থাপনা আদি অফিস  
সংলগ্নে স্থাপন করা হয়েছে।  
উপস্থাপনা আদি অফিস  
সংলগ্নে স্থাপন করা হয়েছে।  
উপস্থাপনা আদি অফিস  
সংলগ্নে স্থাপন করা হয়েছে।







ক্রমিক নং	স্থান/ এলাকার নাম	বাক্তি/ প্রতিষ্ঠানের নাম	*স্থাপনার ধরন	ঠিকানা	জমির পরিমাণ (শতাংশ)	দখলকৃত জমির দাগ নং		GPS তথ্য নিন		মন্তব্য
						সিএস	আরএস	দ্রাঘিমাংশ (Longitude)	অক্ষাংশ (Latitude)	
১৩৪	পার দিঘলিয়া	রক্তা বেগম ও সুমি বেগম পিতাঃ কদম আলী	টিনসেড ঘর	পশ্চিম আকুর টাকুর পাড়া, পার দিঘলিয়া					২টি	
১৩৫	পার দিঘলিয়া	গনেশ চৌহান পিতাঃ পরেশ চৌহান	টিনসেড ঘর	পশ্চিম আকুর টাকুর পাড়া, পার দিঘলিয়া					১টি	
১৩৬	পার দিঘলিয়া	আশরাফুল আলম পিতাঃ অজ্ঞাত	একতলা পাকা বিত্তি	পশ্চিম আকুর টাকুর পাড়া, পার দিঘলিয়া					১টি	
১৩৭	পার দিঘলিয়া	মোহাম্মদ মোনায়েম খান পিতাঃ আজিজুর রহমান খান	আধাপাকা ঘর ও টিনের বাউচারি	পশ্চিম আকুর টাকুর পাড়া, পার দিঘলিয়া					১টি	
১৩৮	পার দিঘলিয়া	সামসুর নবীর বেগম স্বামীঃ মোহাম্মদ আলী খান	আধাপাকা ঘর, টিনের বাউচারি ও দোকান	পশ্চিম আকুর টাকুর পাড়া, পার দিঘলিয়া					১টি	
১৩৯	পার দিঘলিয়া	মাসুদা খানম স্বামীঃ আনোয়ার হোসেন	একতলা পাকা ঘর	পশ্চিম আকুর টাকুর পাড়া, পার দিঘলিয়া					১টি	
১৪০	পার দিঘলিয়া	সিরাজুল ইসলাম পিতাঃ জহির উদ্দিন সরকার	পাকা বাথরুম ও আধাপাকা ঘর	বেড়াডোমা, ইসলামবাগ					১টি	
১৪২	পার দিঘলিয়া	তোলিনা পারভিন পিতাঃ আবুখাইদ তালুকদার	পাকা বিত্তি ও টিনসেড	বেড়াডোমা, ইসলামবাগ					১টি ও ১টি	
১৪৩	পার দিঘলিয়া	মজিবুর রহমান পিতাঃ আব্দুল আউয়াল	আধাপাকা ঘর ও টিনের বাউচারি	বেড়াডোমা, ইসলামবাগ					১টি	
১৪৪	পার দিঘলিয়া	আবুল কাশেম পিতাঃ আব্দুল কুদ্দুস	টিনসেড ও আধাপাকা ঘর	বেড়াডোমা, ইসলামবাগ					২টি ও ১টি	
১৪৫	পার দিঘলিয়া	মোহাম্মদ শাখাওয়াত হোসেন গং পিতাঃ দুদু মিয়া	টিনসেড ঘর	বেড়াডোমা, ইসলামবাগ					৩টি	
১৪৬	পার দিঘলিয়া	জহিরুল হক পিতাঃ আশরাফ হোসেন মোহাম্মদ আলী জিন্নাহ পিতাঃ হাজি নামজুল হক	দুই তলা বিত্তি ও দোকান	ব্রীজ সংলগ্ন, সিএনজি স্ট্যাড, বেড়াডোমা, ইসলামবাগ					১টি বিত্তি ও ২টি দোকান	
১৪৭	পার দিঘলিয়া	হাজি মোহেদি হাসান মিঠু পিতাঃ আব্দুল রহমান	দুই তলা বিত্তি ও দোকান	ব্রীজ সংলগ্ন, সিএনজি স্ট্যাড, বেড়াডোমা, ইসলামবাগ					১টি বিত্তি ও ৩টি দোকান	
১৪৮	পার দিঘলিয়া	বাইতুর রহমান জামে মসজিদ	দুই তলা বিত্তি ও দোকান	ব্রীজ সংলগ্ন, সিএনজি স্ট্যাড, বেড়াডোমা, ইসলামবাগ					১টি বিত্তি ও ৩টি দোকান	
১৪৯	পার দিঘলিয়া	জয়নাজ আবেদিন পিতাঃ আব্দুল মোবাহ্বান	টিনসেড ঘর	ব্রীজ সংলগ্ন, বেড়াডোমা, প্যাড়াডাইজ পাড়া					১টি	

স্বাক্ষর  
উপস্থাপনা জমি অফিস  
টাঙ্গাইল সদর।



ক্রমিক নং	স্থান/ এলাকার নাম	ব্যক্তি/ প্রতিষ্ঠানের নাম	*স্থাপনার ধরন	ঠিকানা	জমির পরিমাণ (শতাংশ)	দখলকৃত ভূমির দাখল নং		GPS তথ্য নিন		মন্তব্য
						সিএস	আরএস	দ্রাঘিমাংশ (Long-E)	অক্ষাংশ (Lat-N)	
১৫০	পার দিঘলিয়া	সাম্যাহ সপক সিদ্দিকা স্বামীঃ মোস্তফা করির	এক তলা বিল্ডিং ৩ টিনশেড ঘর	প্যাডাডাইজ পাত্তা						১টি ও ১টি রেকর্ডে নদী
১৫১	পার দিঘলিয়া	এলএসডি খাদ্য গুনাম নিতাই কর্মকার	পাকা বাউচারি এক তলা বিল্ডিং	প্যাডাডাইজ পাত্তা						১টি রেকর্ডে নদী
১৫২	পার দিঘলিয়া	পিতাঃ বেহুত কর্মকার		প্যাডাডাইজ পাত্তা						আংশিক
১৫৩	পার দিঘলিয়া	খুসুমনি চৌহান স্বামীঃ কানাই চৌহান	টিনশেড ঘর	প্যাডাডাইজ পাত্তা						২টি
১৫৪	পার দিঘলিয়া	মাকাস মসজিদ	নিড়ির অংশ	প্যাডাডাইজ পাত্তা						পাকা বিল্ডিং
১৫৫	পার দিঘলিয়া	মীর রুহুল আমীন মিলটন পিতাঃ আব্দুস স্থানাম	এক তলা বিল্ডিং	চৌডিয়াম পাত্তা, পাত্ত দিঘলিয়া						১টি
১৫৬	পার দিঘলিয়া	আমিনুল (পার্ভেয়ার) পিতাঃ অজ্ঞাত	বালু ভরাট	চৌডিয়াম পাত্তা, পাত্ত দিঘলিয়া						
১৫৭	পার দিঘলিয়া	হাবিবুর রহমান পিতাঃ মাহতাব আলী	মাটি ভরাট	চৌডিয়াম পাত্তা, পাত্ত দিঘলিয়া						
১৫৮	পার দিঘলিয়া	আব্দুল রউফ মিয়া পিতাঃ হালিম মিয়া	টিনশেড ঘর	চৌডিয়াম পাত্তা, পাত্ত দিঘলিয়া						১টি
১৫৯	পার দিঘলিয়া	আনোয়ারা বেগম স্বামীঃ তোফাজ্জেল হোসেন	আধাপাকা বিল্ডিং ও টিনশেড ঘর	চৌডিয়াম পাত্তা, পাত্ত দিঘলিয়া						১টি ও ১টি
১৬০	পার দিঘলিয়া	নাজমা বেগম স্বামীঃ আব্দুল বাহেদ	টিনশেড ঘর	চৌডিয়াম পাত্তা, পাত্ত দিঘলিয়া						২টি
১৬১	পার দিঘলিয়া	Jam Jomia Kunjo মোহাম্মদ জমশের আলী পিতাঃ অজ্ঞাত	সাত তলা বিল্ডিং ও আধাপাকা ঘর	চৌডিয়াম পাত্তা, পাত্ত দিঘলিয়া						১টি আবাসিক ভবন ও ১টি আধাপাকা
১৬২	পার দিঘলিয়া	আব্দুস সাভার পিতাঃ অজ্ঞাত	তিন তলা বিল্ডিং	চৌডিয়াম পাত্তা, পাত্ত দিঘলিয়া						১টি
১৬৩	পার দিঘলিয়া	মজিবুর রহমান পিতাঃ কেদরত আলী	মাটি ভরাট ও আধাপাকা বিল্ডিং	চৌডিয়াম পাত্তা, পাত্ত দিঘলিয়া						বিল্ডিং আংশিক
১৬৪	পার দিঘলিয়া	মোহাম্মদ মতিয়ার রহমান পিতাঃ খোরশেদ আলী	টিনের বাউচারি ও টিনশেড ঘর	চৌডিয়াম পাত্তা, পাত্ত দিঘলিয়া						১টি
১৬৫	পার দিঘলিয়া	টাইলসইল বুকি প্রতিবেদী অটোমটিক বিদ্যালয়	টিনশেড বিল্ডিং	চৌডিয়াম পাত্তা, পাত্ত দিঘলিয়া						

উপরে মার্চ ২০১৭ সালে  
ইউনিয়ন ভূমি উপ-সংরক্ষণী কর্তৃক  
পৌর ভূমি আকর সত্তায়  
তালিকা

স্বাক্ষর  
স্বাক্ষর  
স্বাক্ষর